



ΕΛΛΗΝΙΚΗ ΔΗΜΟΚΡΑΤΙΑ
ΝΟΜΟΣ ΜΑΓΝΗΣΙΑΣ
ΔΗΜΟΣ ΑΛΟΝΝΗΣΟΥ
ΤΑΧ. ΚΩΔΙΚΑΣ 37005
ΤΗΛ. 2424350201
FAX. 2424065207
E-MAIL.dimosal0@0578.syzefxis.gov.gr

ΑΝΑΡΤΗΤΕΑ ΣΤΟ ΔΙΑΥΓΕΙΑ

Αριθ. Απόφασης 107/2020
Ημερ. Απόφασης 30/10/2020

ΑΠΟΣΠΑΣΜΑ

Πρακτικού από τη Κεκλεισμένων των Θυρών Τακτική Συνεδρίαση Του Δημοτικού Συμβουλίου Δήμου Αλοννήσου, με Αριθμό 15/2020 από 30/10/2020

Στην Αλόννησο και στο Δημαρχείο σήμερα την 30η Οκτωβρίου 2020, ημέρα Παρασκευή και ώρα 18:00 συνεδρίασε κεκλεισμένων των θυρών δια ζώσης το Δημοτικό Συμβούλιο Αλοννήσου, κατόπιν της αριθ. 6118/26/10/2020 έγγραφης πρόσκλησης του Προέδρου του Δημοτικού Συμβουλίου, η οποία επιδόθηκε προς κάθε δημοτικό σύμβουλο, σύμφωνα με τις διατάξεις του άρθρου 67 του Ν. 3852/2010

Αφού διαπιστώθηκε ότι υπάρχει νόμιμη απαρτία, αφού σε σύνολο δέκα επτά (-17-) βρέθηκαν να είναι παρόντα -13- μέλη, ήτοι

ΠΑΡΟΝΤΕΣ

Αγάλλου Μαρία (Πρόεδρος), Αθανασίου Νικόλαος (Μέλος), Αναγνώστου Αλεξάνδρα (Μέλος), Αναγνώστου Παναγιώτης (Μέλος), Θεοδώρου Χαρίκλεια (Μέλος), Καλογιάννη Αικατερίνη (Μέλος), Καλογιάννης Μιχαήλ (Μέλος), Κοντοστάθη Σπυριδούλα (Αντιπρόεδρος), Μαλαματενίας Θεόδωρος (Μέλος), Σκιάνης Δημήτριος (Μέλος), Στέλλας Αλέξανδρος (Μέλος), Τσουκανάς Κ. Παναγιώτης (Μέλος), Φλωρούς Χρήστος (Μέλος)

ΑΠΟΝΤΕΣ

Καλογιάννης Θεόδωρος (Γραμματέας), Μπέλλος Γεώργιος (Μέλος), Τσουκανάς Μ. Παναγιώτης (Μέλος) προσήλθε στο 5ο θέμα της ΗΔ, Χλίβας Κωνσταντίνος (Μέλος)
Σύμβουλοι που δεν προσήλθαν καίτοι νόμιμα εκλήθησαν.

ΘΕΜΑ 11

Χορήγηση βεβαίωσης μη διεκδίκησης – μη απαίτησης που αφορά σε τμήματα γεωτεμαχίων της Μαρίας Ευσταθίου του Ευαγγέλου, στη θέση “Κάτω Χωράφι” από το Δήμο Αλοννήσου»

ΑΠΟΦΑΣΗ

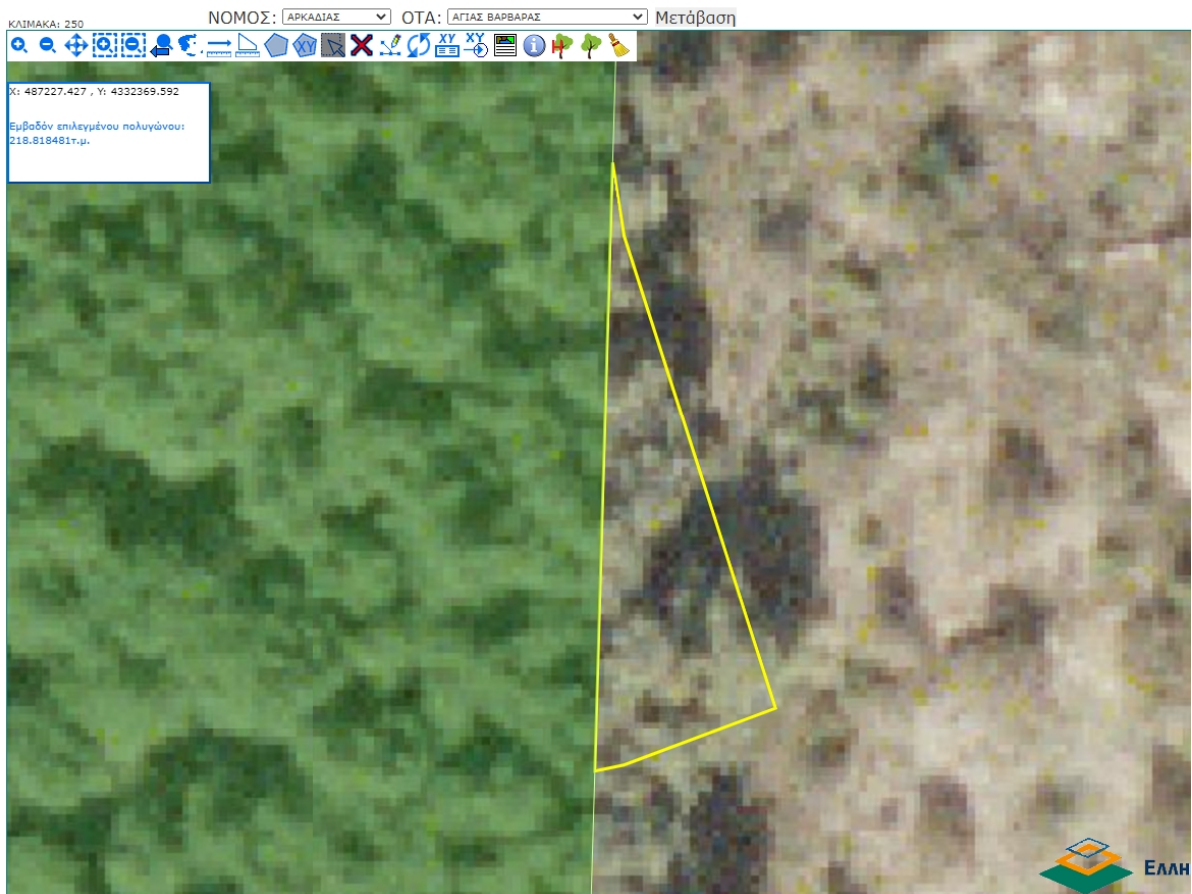
Στην συνεδρίαση παρεβρέθηκε ο Δήμαρχος κ. Πέτρος Βαφίνης και η υπάλληλος κ. Δημητρακοπούλου Ιόλη για την τήρηση των πρακτικών.

Η Πρόεδρος κήρυξε την έναρξη της συνεδρίασης και εισηγούμενη το 11ο θέμα της ημερήσιας διάταξης ανέγνωσε την αριθμ. 6117/26-10-2020 εισήγηση « Έπειτα από την υπ’ αριθ. Πρωτ.: 5896/14-10-2020 αίτηση της Μαρίας Ευσταθίου του Ευαγγέλου, που κατατέθηκε στο Δήμο Αλοννήσου και από έρευνα της Τεχνικής Υπηρεσίας του Δήμου μας, όσον αφορά τα τμήματα:

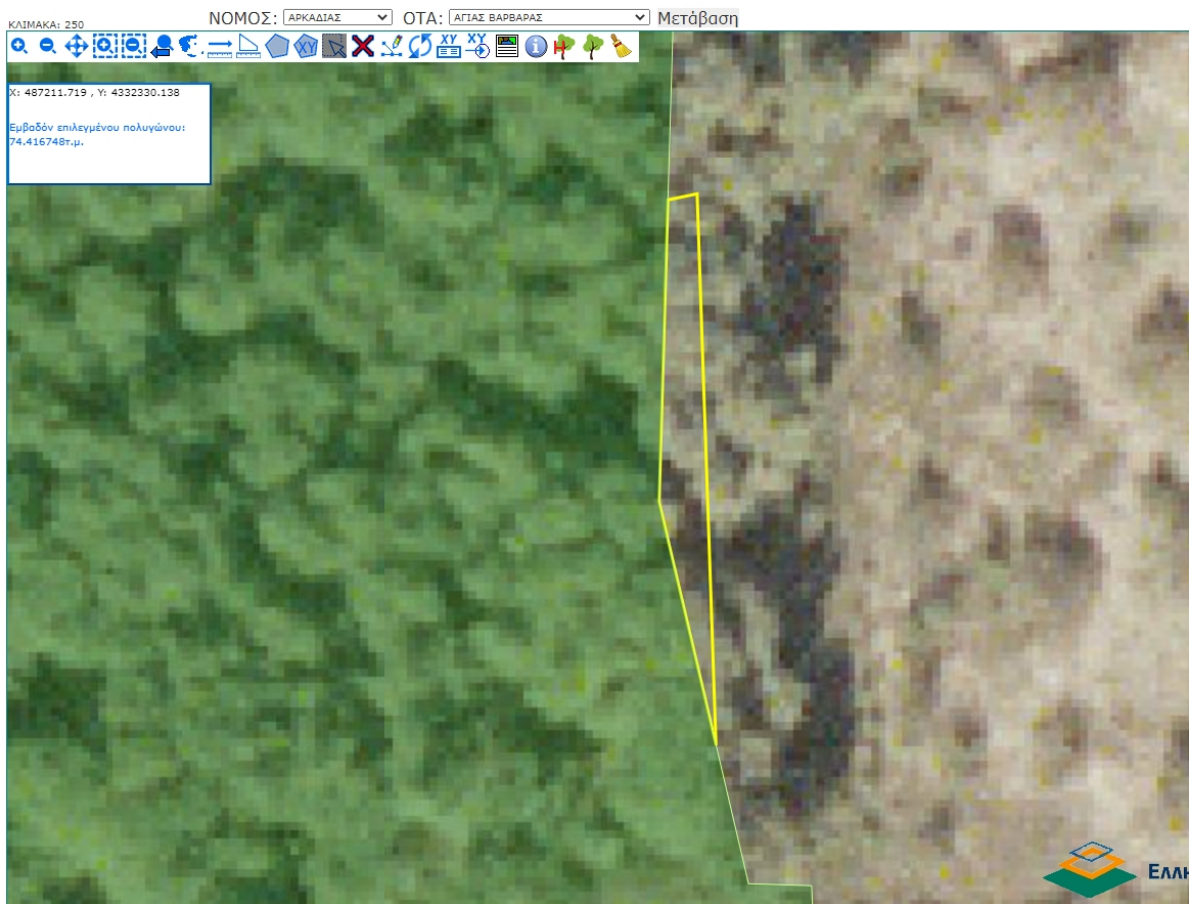
- 1) με κωδικό (Δ3) εμβαδού $E(\Delta 3) = 218,84$ τ.μ. [σύμφωνα με το τοπογραφικό διάγραμμα γεωμετρικών μεταβολών του Νικολάου Αθανασίου (Σεπτέμβριος 2020) με Κ.Α.Ε.Κ. 350140915032, φερόμενης ιδιοκτησίας του Δήμου Αλοννήσου,
- 2) με κωδικό (Δ5) εμβαδού $E(\Delta 5) = 74,5$ τ.μ. [σύμφωνα με το τοπογραφικό διάγραμμα γεωμετρικών μεταβολών του Νικολάου Αθανασίου (Σεπτέμβριος 2020) με Κ.Α.Ε.Κ. 350140915046, φερόμενης ιδιοκτησίας του Δήμου Αλοννήσου,
- 3) με κωδικό (Δ7) εμβαδού $E(\Delta 7) = 88,37$ τ.μ. [σύμφωνα με το τοπογραφικό διάγραμμα γεωμετρικών μεταβολών του Νικολάου Αθανασίου (Σεπτέμβριος 2020) με Κ.Α.Ε.Κ. 350140915035, φερόμενης ιδιοκτησίας του Δήμου Αλοννήσου,
- 4) με κωδικό (Δ9) εμβαδού $E(\Delta 9) = 206,13$ τ.μ. [σύμφωνα με το τοπογραφικό διάγραμμα γεωμετρικών μεταβολών του Νικολάου Αθανασίου (Σεπτέμβριος 2020) με Κ.Α.Ε.Κ. 350140915047, φερόμενης ιδιοκτησίας του Δήμου Αλοννήσου,

σας γνωστοποιούμε τα κάτωθι:

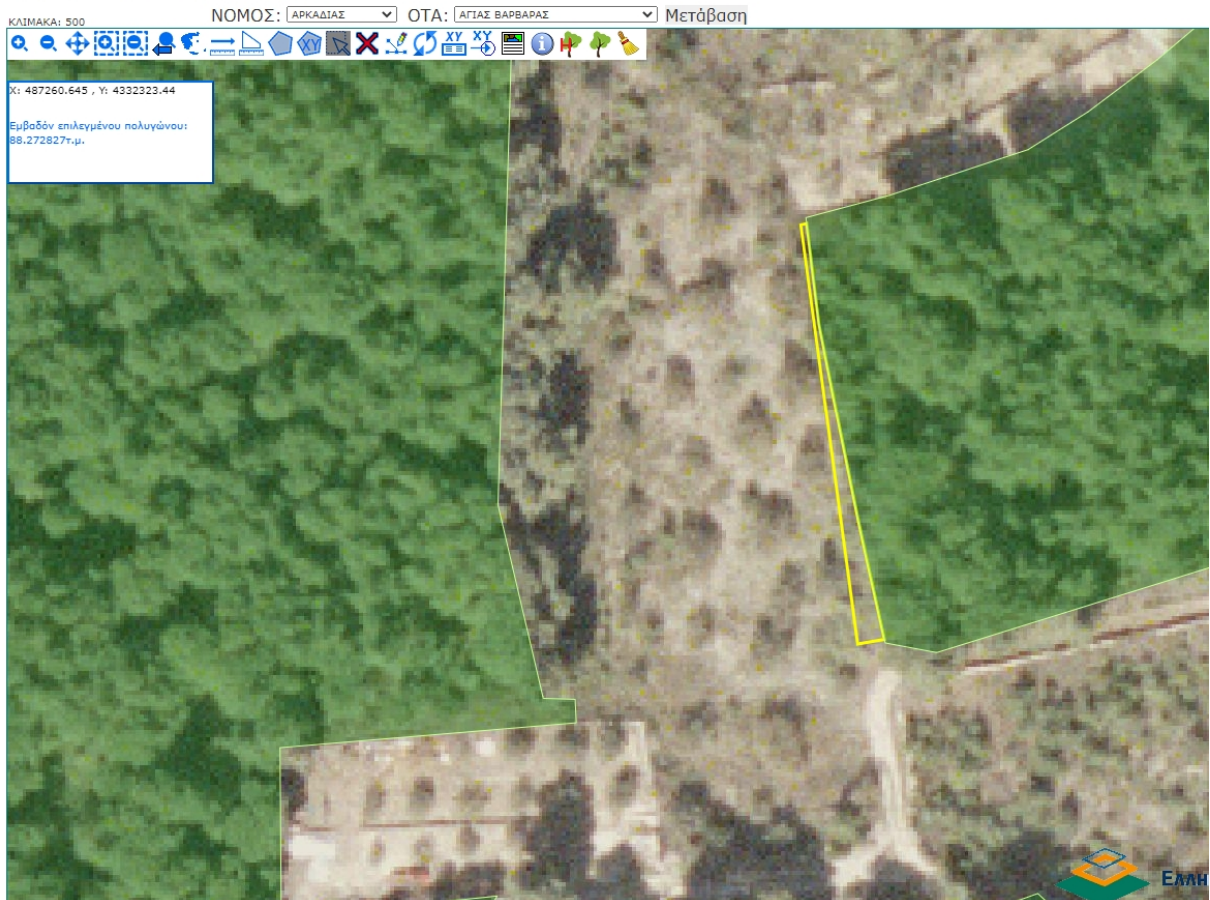
- ❖ για το τμήμα γεωμεταχίου με κωδικό (Δ3) εμβαδού $E(\Delta 3) = 218,84$ τ.μ με βάση τους αναρτημένους δασικούς χάρτες (<https://gis.ktimanet.gr/wms/forestsuspension/default.aspx>) ολόκληρο το ανωτέρω τμήμα χαρακτηρίζεται ως ΑΑ (ήτοι, ήταν και παραμένει άλλη μορφής, αποκλειόμενης της δασικής).



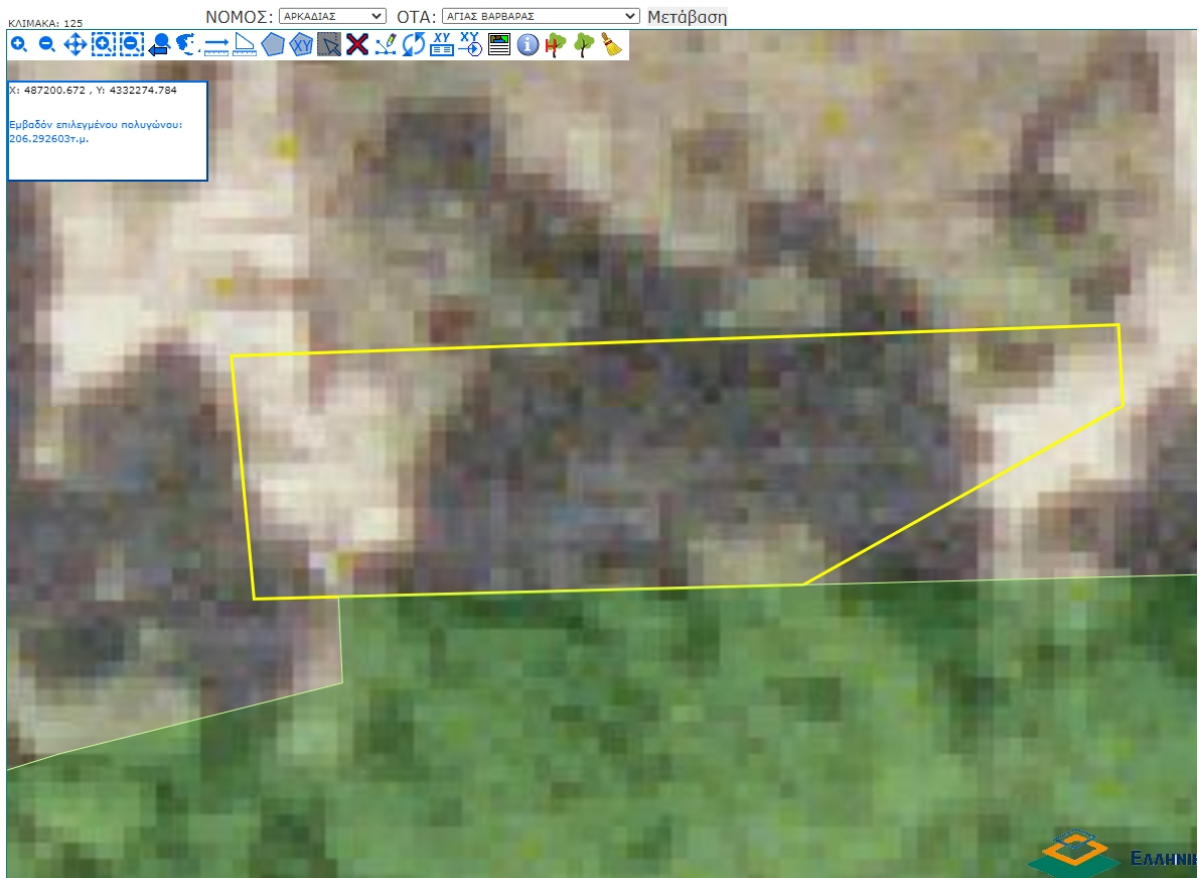
- ❖ για το τμήμα γεωμεταχίου με κωδικό (Δ5) εμβαδού $E(\Delta 5) = 74,5$ τ.μ με βάση τους αναρτημένους δασικούς χάρτες (<https://gis.ktimanet.gr/wms/forestsuspension/default.aspx>), ολόκληρο το ανωτέρω τμήμα χαρακτηρίζεται ως ΑΑ (ήτοι, ήταν και παραμένει άλλη μορφής, αποκλειόμενης της δασικής).



- ❖ για το τμήμα γεωμεταχίου με κωδικό **(Δ7)** εμβαδού $E(\Delta 7) = 88,37$ τ.μ με βάση τους αναρτημένους δασικούς χάρτες (<https://gis.ktimanet.gr/wms/forestsuspension/default.aspx>), ολόκληρο το ανωτέρω τμήμα χαρακτηρίζεται ως ΑΑ (ήτοι, ήταν και παραμένει άλλη μορφής, αποκλειόμενης της δασικής).



- ❖ για το τμήμα γεωμεταχίου με κωδικό (Δ9) εμβαδού $E(\Delta 9) = 206,13$ τ.μ με βάση τους αναρτημένους δασικούς χάρτες (<https://gis.ktimanet.gr/wms/forestsuspension/default.aspx>), ολόκληρο το ανωτέρω τμήμα χαρακτηρίζεται ως ΑΑ (ήτοι, ήταν και παραμένει άλλη μορφής, αποκλειόμενης της δασικής).



Κατά συνέπεια ο Δήμος Αλοννήσου δεν έχει αντίρρηση και δεν προβάλλει αξιώσεις στα παραπάνω τμήματα **1)** Δ3 εμβαδού $E(\Delta 3) = 218,84$ τ.μ., **2)** Δ5 εμβαδού $E(\Delta 5) = 74,5$ τ.μ & **3)** Δ7 εμβαδού $E(\Delta 7) = 88,37$ τ.μ **1)** και Δ9 εμβαδού $E(\Delta 9) = 206,13$ τ.μ. με αντίστοιχα 350140915032, 350140915046, 350140915035, 350140915047 Κ.Α.Ε.Κ. που εσφαλμένα αποδίδονται στην κυριότητα του Δήμου Αλοννήσου και την απόδοσή του στη κυριότητα της κα. Μαρίας Ευσταθίου.

Επί των ανωτέρω κάλεσε το δημοτικό συμβούλιο να αποφασίσει σχετικά.

Το δημοτικό Συμβούλιο αφού άκουσε την εισήγηση του προέδρου και έλαβε υπόψιν του τις διατάξεις του άρθρου 240 του ν. 3463/2006

Αποφασίζει ΟΜΟΦΩΝΑ

Ο Δήμος Αλοννήσου δεν έχει αντίρρηση και δεν προβάλλει αξιώσεις στα παραπάνω τμήματα **1)** Δ3 εμβαδού $E(\Delta 3) = 218,84$ τ.μ., **2)** Δ5 εμβαδού $E(\Delta 5) = 74,5$ τ.μ & **3)** Δ7 εμβαδού $E(\Delta 7) = 88,37$ τ.μ **1)** και Δ9 εμβαδού $E(\Delta 9) = 206,13$ τ.μ. με αντίστοιχα 350140915032, 350140915046, 350140915035, 350140915047 Κ.Α.Ε.Κ. που εσφαλμένα αποδίδονται στην κυριότητα του Δήμου Αλοννήσου και την απόδοσή του στη κυριότητα της κα. Μαρίας Ευσταθίου.

Η Απόφαση αυτή πήρε τον αριθμό **107/2020**

Αφού εξαντλήθηκαν τα θέματα της ημερήσιας διάταξης, λύεται η συνεδρίαση.

Για το σκοπό αυτό συντάχθηκε το παρόν Πρακτικό, το οποίο υπογράφεται ως έπεται.

Η ΠΡΟΕΔΡΟΣ

Αγάλλου Μαρία

ΤΑ ΜΕΛΗ

Αθανασίου Νικόλαος
Αναγνώστου Αλεξάνδρα
Αναγνώστου Παναγιώτης
Θεοδώρου Χαρίκλεια
Καλογιάννη Αικατερίνη
Καλογιάννης Μιχαήλ
Κοντοστάθη Σπυριδούλα
Μαλαματενίας Θεόδωρος
Σκιάνης Δημητριος
Στέλλας Αλέξανδρος
Τσουκανάς Κ. Παναγιώτης

Φλωρός Χρήστος
Τσουκανάς Μ. Παναγιώτης